





Tabulka vytyčovacíh bodů			
Bod č.	Popis	Y	X
1	Bod křížení	637823,15	1081825,45
2	Začátek propustku	637823,36	1081830,94
3	Konec propustku	637822,92	1081818,89

LEGENDA:		
STAV	NÁVRH	
		ZAMĚŘENÍ – VÝŠKOPIS, POLOHOPIS
		KN
		HRANICE TĚLESA POZEMNÍ KOMUNIKACE
		VOZOVKA – KRYT
		VOZOVKA – NAPOJENÍ NA STÁVAJÍCÍ KOMUNIKACE/ZPEVNĚNÉ PLOCHY
		NEZPEVNĚNÁ KRAJNICE
		SILNIČNÍ OBRUBNÍK
		HOSPODÁŘSKÝ SJEZD
		SWAH TĚLESA PK
		ODVODŇOVACÍ ZAŘÍZENÍ
		TERÉNNÍ ÚPRAVY
		NAPOJENÍ SJEZDŮ V OBCI – UVEDENÍ DO PŮVODNÍHO STAVU
		ZPEVNĚNÍ KAMENEM V BET. LOŽI
		CHODNÍKOVÉ PLOCHY
		HRANICE STAVBY
		ODVODŇOVACÍ TROUBY
		ULIČNÍ VPUSŤ
		HORSKÁ VPUSŤ
SÍŤ TECHNICKÉ INFRASTRUKTURY		
		SILOVÉ VEDENÍ VN NADZEMNÍ
		SILOVÉ VEDENÍ NN NADZEMNÍ
		SILOVÉ VEDENÍ NN PODZEMNÍ
		SILOVÉ VEDENÍ NN VO
		PLYNOVOD STL
		SDĚLOVACÍ VEDENÍ OVĚŘENÝ O2
		SDĚLOVACÍ VEDENÍ NADZEMNÍ O2
		SDĚLOVACÍ VEDENÍ NEOVĚŘENÝ O2
		VODOVOD

Pozn.: Záborový elaborát propustku je součástí záborového elaborátu pro celou stavbu.

S--JTSK			Výškový systém B.p.v.	
PROJEKTANT: Ing. Michal Švarc	VYPRACOVAL: Ing. Michal Švarc	KONTOLOVAL: Ing. František Haburaj, Ph.D.	ZPRACOVATEL:  DSP a.s.	
				
INVESTOR: Správa a údržba silnicí Pardubického kraje			ČÍSLO ZAKÁZKY:	FORMÁTY: 3 x A4
KRAJ / OBEC: Pardubický kraj / Chacholice, Skála, Vrbatův Kostelec				
STAVBA: REKONSTRUKCE SILNICE III/35826 CHACHOLICE - VRBATŮV KOSTELEČ STAVEBNÍ OBJEKT: SO103 VRBATŮV KOSTELEČ			DATUM: 02.2020	PARÉ:
			STUPEŇ: PDPS	
			MĚŘÍTKO: 1:100	
			NÁZEV PŘÍLOHY: SITUACE PROPUSTKU	
DOKUMENTACI LZE UŽÍVAT POUZE VE SMYSLU PŘÍSLUŠNÉ SMLOUVY O DÍLO. VÝKRES, ČI JEHO ČÁST, MŮŽE BÝT KOPIROVÁN, NEBO JINÝM ZPŮSOBEM ROZŠÍŘOVÁN, POUZE PO PŘEDCHOZÍM SOUHLASU ZPRACOVATELE.				